











Carte des sentiers des Marais du Nord



-  Accueil
-  Stationnement principal
-  Stationnement secondaire
-  Point de vue
-  Table à pique-nique
-  Débarcadère

-  **SECTEUR DE LA ROCHE-PLATE**
 -  1 La Roche-Plate (530 m)
 -  2 La Sapinière (280 m)
 -  3 Les Méandres (570 m)
- 0 100 200 300 400 m

-  **SECTEUR DES MARAIS DU NORD**
-  4 Les Marais (1 km)
-  5 La Tourelle (250 m)
-  6 L'Éperon (2,2 km)
-  7 La Baie (1,2 m)
-  8 Le Belvédère (400 m)